

**Годовой отчет Ассоциации
«Саморегулируемая организация кадастровых инженеров»
по итогам деятельности в 2018 году**

Итоги работы А СРО «Кадастровые инженеры» за 2018 год

В соответствии с требованиями п.8, ст. 30 Федерального закона Российской Федерации от 24.07.2007г. № 221-ФЗ «О кадастровой деятельности» и п. 3.6. Устава А СРО «Кадастровые инженеры».

А СРО «Кадастровые инженеры» соблюдает требования законодательства Российской Федерации, регулирующие кадастровую деятельность, другие федеральные законы, иные нормативные правовые акты РФ, регулирующие деятельность саморегулируемых организаций, в том числе, акты, утвержденные Национальным объединением саморегулируемых организаций кадастровых инженеров.

Продолжилась работа по совершенствованию внутренних документов А СРО «Кадастровые инженеры».

В 2018 году Президиумом А СРО «Кадастровые инженеры» проведено 55 заседаний. На заседаниях были утверждены следующие документы:

1. План проведения проверок за соблюдением членами А СРО «Кадастровые инженеры» требований законодательства РФ в области кадастровых отношений, стандартов осуществления кадастровой деятельности и правил профессиональной этики в новой редакции от 16.01.2018г. (Протокол № 77-А от 16.01.2018г.);

2. 4-я редакция Правил осуществления контроля за соблюдением членами Ассоциации «Саморегулируемая организация кадастровых инженеров» требований законодательства РФ в области кадастровых отношений, стандартов осуществления кадастровой деятельности и правил профессиональной этики кадастровых инженеров (Протокол № 79-А от 31.01.2018г.);

3. Созданы подразделения А СРО «Кадастровые инженеры» по Ярославской и Иркутской области (Протокол № 79-А от 31.01.2018г.);

4. План проведения проверок за соблюдением членами А СРО «Кадастровые инженеры» требований законодательства РФ в области кадастровых отношений, стандартов осуществления кадастровой деятельности и правил профессиональной этики в новой редакции от 13.03.2018г. (Протокол № 83-А от 13.03.2018г.);

5. План проведения проверок за соблюдением членами А СРО «Кадастровые инженеры» требований законодательства РФ в области кадастровых отношений, стандартов осуществления кадастровой деятельности и правил профессиональной этики в новой редакции от 13.04.2018г. (Протокол № 88-А от 13.04.2018г.);

6. План проведения проверок за соблюдением членами А СРО «Кадастровые инженеры» требований законодательства РФ в области кадастровых отношений, стандартов осуществления кадастровой деятельности и правил профессиональной этики в новой редакции от 18.05.2018г. (Протокол № 94-А от 18.05.2018г.);

7. План проведения проверок за соблюдением членами А СРО «Кадастровые инженеры» требований законодательства РФ в области кадастровых отношений, стандартов осуществления кадастровой деятельности и правил профессиональной этики в новой редакции от 19.06.2018г. (Протокол № 99-А от 19.06.2018г.);

8. План проведения проверок за соблюдением членами А СРО «Кадастровые инженеры» требований законодательства РФ в области кадастровых отношений, стандартов осуществления кадастровой деятельности и правил профессиональной этики в новой редакции от 10.08.2018г. (Протокол № 109-А от 10.08.2018г.);

9. План проведения проверок за соблюдением членами А СРО «Кадастровые инженеры» требований законодательства РФ в области кадастровых отношений, стандартов осуществления кадастровой деятельности и правил профессиональной этики в новой редакции от 07.09.2018г. (Протокол № 114-А от 07.09.2018г.);

Были разработаны и утверждены Общим собранием членов А СРО «Кадастровые инженеры» (Протокол № 1 от 24.07.18г.):

1. Положение о Ревизоре А СРО «Кадастровые инженеры»;

2. Новая редакция Положения «О мерах дисциплинарного воздействия, порядке и основаниях их применения, порядке рассмотрения дел о применении в отношении членов А СРО «Кадастровые инженеры» мер дисциплинарного воздействия»;

3. Новая редакция Условий членства А СРО «Кадастровые инженеры».

Все утвержденные документы А СРО «Кадастровые инженеры» размещены на официальном сайте А СРО «Кадастровые инженеры» в разделе «Раскрытие информации» <https://www.roscaastre.ru/r5/>.

Ассоциация в соответствии с п. 3.6.5. Устава осуществляет контроль за соблюдением членами А СРО «Кадастровые инженеры» требований законодательства Российской Федерации, регулирующего кадастровую деятельность, других федеральных законов, иных нормативных правовых актов Российской Федерации в области кадастровых отношений, стандартов осуществления кадастровой деятельности и правил профессиональной этики кадастровых инженеров, условий членства в А СРО «Кадастровые инженеры».

В 2018 году отделом контроля профессиональной деятельности А СРО «Кадастровые инженеры» и отделом дисциплинарной ответственности А СРО «Кадастровые инженеры» проведено 2505 проверок, из них 2185 плановых и 320 внеплановых проверок. Внеплановые проверки проведены на основании обращений, жалоб и информации, направляемой гражданами, органами прокуратуры, органом кадастрового учета и иных органов государственной власти.

Сведения о проведении плановых и внеплановых проверок, рассмотрение жалоб и обращений о нарушениях и рассмотрений обращений о нарушениях, поступивших в А СРО

«Кадастровые инженеры» в рамках проведения Росреестром мониторинга решений о приостановлении и отказе в осуществлении государственного кадастрового учета, и обращения о нарушении Приказа Минэкономразвития России от 09.06.2016г. № 363 в разрезе субъектов РФ представлены в отчете Контрольного и Дисциплинарного отдела А СРО «Кадастровые инженеры» в Приложении 1.

Ассоциация осуществляет контроль за своевременным прохождением кадастровыми инженерами обучения по дополнительной профессиональной программе повышения квалификации кадастровых инженеров и ведет учет кадастровых инженеров, прошедших соответствующее обучение.

В 2018 году А СРО «Кадастровые инженеры» внесла в Реестр членов СРО и направила в орган государственного надзора (Росреестр) сведения в отношении 1618-и кадастровых инженеров - членов А СРО «Кадастровые инженеры», прошедших обучение по дополнительной профессиональной программе повышения квалификации.

Утвержден план проведения проверок за соблюдением членами А СРО «Кадастровые инженеры» требований законодательства РФ в области кадастровых отношений, стандартов осуществления кадастровой деятельности и правил профессиональной этики на 2019 год. (Протокол Президиума № 128-А от 14.12.2017г.).

Ассоциация обеспечивает проведение экспертизы документов, которые представлены в орган кадастрового учета и по результатам рассмотрения которых органом кадастрового учета было принято решение о приостановлении кадастрового учета, и подготовку по результатам проведения экспертизы заключения в соответствии с требованиями законодательства Российской Федерации, регулирующего кадастровую деятельность.

В 2018 году специалистами отдела правовых вопросов А СРО «Кадастровые инженеры» было подготовлено и выдано более **1200 заключений** о правомерности решений об отказе (приостановлении) в осуществлении кадастрового учета.

Из них подготовлено письменно:

- **56** о необоснованности принятия решения о приостановлении;
- **14** о том, что решения обоснованы;
- **16** из них содержат как обоснованные, так и не обоснованные замечания.

В целях реализации Положения о порядке формирования и работы апелляционной комиссии, созданной при органе регистрации прав, утвержденным Приказом Министерства экономического развития Российской Федерации от 30.03.2016г. № 193 «Об утверждении положения о порядке формирования и работы апелляционной комиссии, созданной при органе регистрации прав, перечня форм и документов, необходимых для обращения в апелляционную комиссию, а также документов, подготавливаемых в результате ее работы, А СРО

«Кадастровые инженеры» направила **78** представителя в состав апелляционных комиссий по разным субъектам Российской Федерации.

Из них: Заместители Председателя апелляционной комиссии – **31** представителя;

Члены апелляционной комиссии – **47** представитель.

В 2018 году рассмотрено **240** заявлений физических лиц о прохождении стажировки, назначены руководители стажировки, утверждены программы стажировок. По рассмотренным заявлениям и приложенным к ним документам принято на стажировку в 2018 году **240** человек.

Ассоциацией соблюдаются предусмотренные законодательством РФ требования об обязательном страховании гражданской ответственности членов.

Вступившие в члены А СРО «Кадастровые инженеры» кадастровые инженеры были застрахованы, присоединившись к коллективному договору обязательного страхования гражданской ответственности кадастровых инженеров. (Договор № 433-123456/18 от 21 июня 2018г., № 433-030037/16 от 13.05.2016г.).

Данные сведения размещены на официальном сайте А СРО «Кадастровые инженеры» <https://www.roskadastre.ru/html/insur/433-12345618.pdf>

Административно-управленческий персонал А СРО «Кадастровые инженеры»

На 31.12.2018 года численность штатных сотрудников - 55 человек.

из них: ЦА – 28 человек, Подразделения – 27 человек.

На 31.12.2018 году принято на работу 7 человек, уволено 8 человек.

На 2018 г. по штатному расписанию в А СРО «Кадастровые инженеры», запланирован штат в количестве 144 единицы, всю работу выполняют 55 сотрудников.

Центральный офис А СРО «Кадастровые инженеры» - г. Москва, ул. Таллинская, д.32, корпус 3, оф. 10;

Дополнительный офис 1 А СРО «Кадастровые инженеры» - г. Москва, ул. Таллинская, д.32, корпус 3, 5-ый подъезд 1-ый этаж, 17 кв.м.

Дополнительный офис 2 А СРО «Кадастровые инженеры» - г. Москва, ул. Радио, д. 12, стр. 2.

Офис в собственности А СРО «Кадастровые инженеры» - г. Москва, ул. Маршала Бирюзова, д. 8, корпус 2.

Перечень открытых подразделений А СРО «Кадастровые инженеры» в 2018 г.

№	Регион	Наименование Подразделения	ФИО руководителя подразделения	Адрес нахождения обособленного подразделения	Дата постановки на учет в налоговом органе
1.	38	по Иркутской области	-	664007, Иркутская обл., г. Иркутск, ул. Партизанская, 28/1	Поставлено на учет 02.03.2018г., КПП 380845002
2.	76	по Ярославской области	Руководитель подразделения А СРО «Кадастровые инженеры» - Богомолов С.Н.	150000, Ярославская обл., г. Ярославль, ул. Собинова, 37,2, 32	Поставлено на учет 02.03.2018г., КПП 760445002
3.	55	по Омской области	Руководитель подразделения А СРО «Кадастровые инженеры» Махт В.А.	644050, Омская обл., г. Омск, ул. 2-я Поселковая, д. 8, оф. 40	Поставлено на учет 21.09.2018г., КПП 550145002

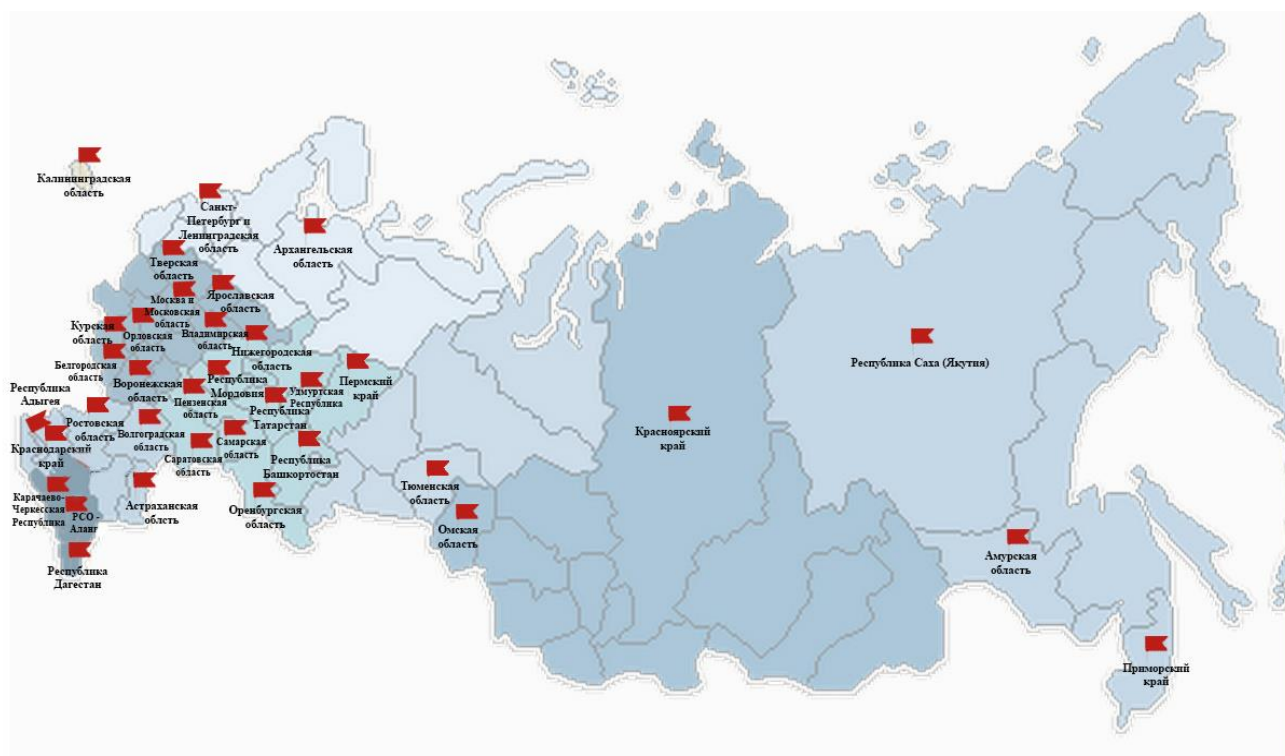


Рис. 1. Карта подразделений А СРО «Кадастровые инженеры».

С января 2018 года по 30.09.2018г. для руководителей подразделений и региональных представителей были подготовлены и проведены следующие мероприятия:

24.01.2018 года методическое совещание руководителей подразделений и региональных представителей А СРО «Кадастровые инженеры» (видеоконференция) по теме: «Итоги работы А СРО «Кадастровые инженеры».

21.02.2018 года заседание Экспертного совета и членов апелляционных комиссий - представителей А СРО «Кадастровые инженеры» (видеоконференция) по теме: «О

деятельности Экспертного Совета. Итоги деятельности апелляционных комиссии за 2017 год. Обобщение решений апелляционных комиссий об удовлетворении заявлений об обжаловании решений о приостановлении государственного кадастрового учета».

26.04.2018 года методическое совещание руководителей подразделений и региональных представителей А СРО «Кадастровые инженеры» (видеоконференция) по теме: «Итоги работы А СРО «Кадастровые инженеры» и ее подразделений за I квартал 2018 года. О плане работы А СРО «Кадастровые инженеры» и ее подразделений в 2018 году».

24.07.2018 года Совместное заседание Отдела контроля профессиональной деятельности, Отдела дисциплинарной ответственности, руководителей подразделений и проверяющих лиц А СРО «Кадастровые инженеры» по теме: «Результаты работы контрольного и дисциплинарного органов А СРО «Кадастровые инженеры» в 1 полугодии 2018 года. Плановые проверки. Внеплановые проверки по жалобам. Внеплановые проверки по не переданным актам согласования границ».

25.07.2018 года Расширенное совместное заседание Наблюдательного совета, Президиума, Совета работодателей кадастровых инженеров, Экспертного совета и подразделений А СРО «Кадастровые инженеры».

02.10.2018 года методическое совещание руководителей подразделений, региональных представителей, проверяющих лиц и специализированных органов А СРО «Кадастровые инженеры» (видеоконференция) по теме: «Исполнение плана работ А СРО «Кадастровые инженеры» на 2018г.».

Численность кадастровых инженеров - членов А СРО «Кадастровые инженеры» в 2018 году

По состоянию на «1» января 2018г. в А СРО «Кадастровые инженеры» числилось 5859 кадастровых инженеров.

По состоянию на «31» декабря 2018г. в Ассоциации числилось 5548 кадастровых инженеров.

Вступило в члены А СРО «Кадастровые инженеры» 119 КИ.

Исключено 430 кадастровых инженеров, из них:

1. По заявлению об исключении из членов А СРО «Кадастровые инженеры» – 336 КИ.
2. Исключение сведений о кадастровом инженере из реестра членов СРО по причине смерти кадастрового инженера – 6 КИ.
3. Нарушения кадастровым инженером обязательных условий членства в саморегулируемой организации кадастровых инженеров, установленных частью 13 статьи 29 Федерального закона 221-ФЗ (пункт 3 части 15 статьи 29 Федерального закона от 24.07.2007г. № 221-ФЗ «О кадастровой деятельности») – 72 КИ.
4. Нарушение п. 9, ч. 15 ст. 29 Федерального закона 221-ФЗ (пункт 3 части 15 статьи 29 Федерального закона от 24.07.2007г. № 221-ФЗ «О кадастровой деятельности») – 15 КИ.
5. Нарушены требования части 12 статьи 29.1 и части 13 статьи 29 Федерального закона от 24.07.2007 № 221-ФЗ «О кадастровой деятельности» - 1 КИ.

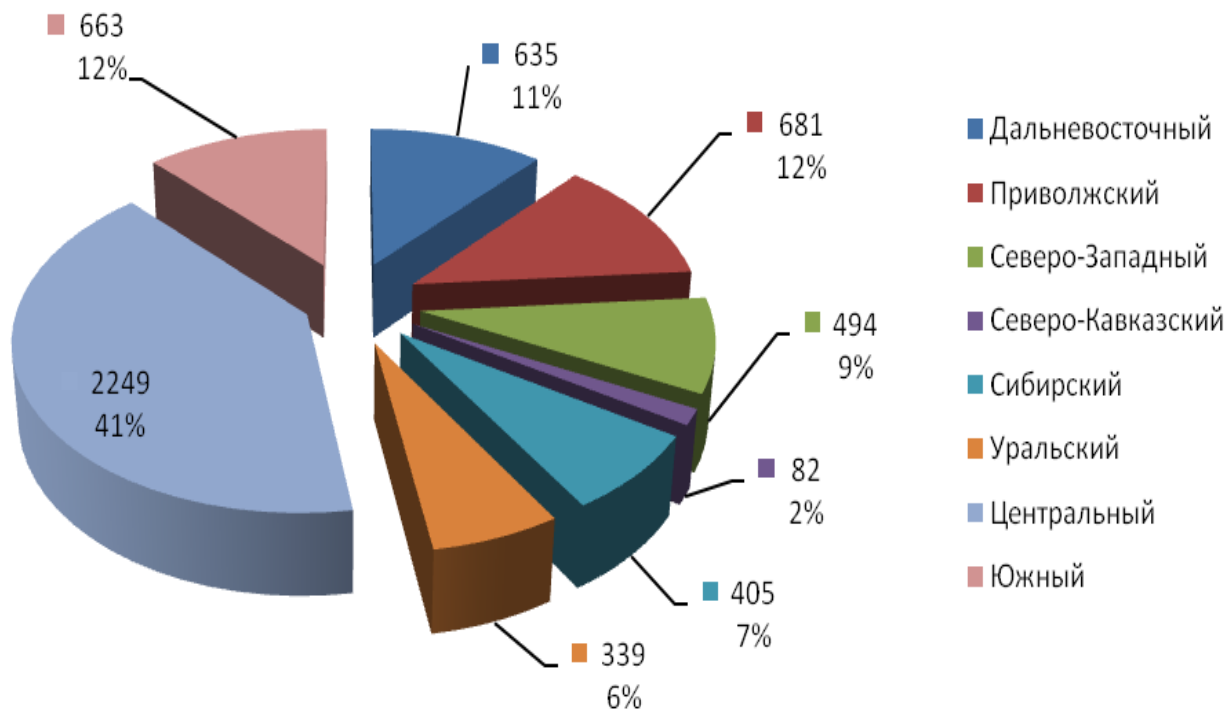
Распределение исключенных по заявлению КИ по СРО КИ

№	Сокращенное наименование СРО	Количество КИ
1	Вернулись в А СРО "Кадастровые инженеры"	3
2	А СРО "ОКИ"	16
3	А СРО "ПрофЦКИ"	13
4	АСРО "КИСПиСЗ"	3
5	Ассоциация "ГКИ"	32
6	Ассоциация "СРО КИРУиП"	1
7	Ассоциация СКИ	8
8	Ассоциация СРО "БОКИ"	7
9	Ассоциация СРО "МСКИ"	13
10	Ассоциация СРО "ОПКД"	3
11	Союз "Кадастровые инженеры"	8
12	СРО "АКИПУР"	16
13	СРО "Кадастровые инженеры юга"	11
14	СРО АКИ "Поволжье"	11
15	СРО Ассоциация "КИРС"	2
16	СРО Ассоциация "ОКИС"	1
17	Данные не найдены	282
	Итого	430



Рис. 2. Динамика численности КИ в А СРО «Кадастровые инженеры».

**Количество членов А СРО "Кадастровые инженеры"
по состоянию на 31.12.2018 г по федеральным округам
России,
всего - 5548 чел.**



**Рис.3. Количество членов А СРО «Кадастровые инженеры»
по Федеральным округам в 2018г.**

Перечень проведенных мероприятий в 2018 году

1. Заседание по рассмотрению жалоб (методическое совещание) 17.01.2018г.;
2. Совещание членов апелляционных комиссий по федеральным округам г. Оренбург 15.02.2018г.;
3. Консультативный семинар для кадастровых инженеров г. Нижний Новгород 17.02.2018г.;
4. Консультативный семинар для кадастровых инженеров г. Москва 02.03.2018г.;
5. Консультативный семинар для кадастровых инженеров г. Тюмень 17.03.2018г.;
6. Консультативный семинар для кадастровых инженеров г. Хабаровск 28.03.2018г.;
7. Консультативный семинар для кадастровых инженеров г. Владивосток 30.03.2018г.;
8. Практическое саморегулирование ТПП РФ г. Москва 17.04.2018г.
9. Семинар по повышению квалификации для кадастровых инженеров г. Воронеж 21.04.2018г.;
10. 25-26.04.2018г. ГеоСибирь г. Новосибирск.;
11. Консультационный семинар «Практика электронного взаимодействия кадастровых

инженеров с Росреестром. Новые возможности для ведения ЕГРН в 2018 году» 18 мая 2018 года г. Москва. (Компания "Технокад" совместно с А СРО "Кадастровые инженеры");

12. Консультационный семинар «Совершенствование законодательства в сфере градостроительной деятельности, кадастрового учета и регистрации недвижимости – изменения 2018 года» 19 мая 2018 года в городе Владимире;

13. Консультационный семинар «Совершенствование законодательства в сфере кадастрового учета» 26 мая в г. Волгограде;

14. Семинар «Совершенствование законодательства: изменения 2018 года, влияющие на осуществление кадастровой деятельности и государственного кадастрового учета объектов недвижимости» 01 июня 2018 года в г. Санкт-Петербурге;

15. Консультационный семинар «Совершенствование законодательства в сфере кадастрового учета» 02 июня 2018 года в Краснодаре;

16. Семинар на тему: «Особенности осуществления кадастровой деятельности в связи с внедрением ФГИС ЕГРН. Опыт регионов» 05 июня 2018г. (Подразделение по Приморскому краю А СРО «Кадастровые инженеры» совместно с ЧОУ ДПО «Институт кадастра»);

17. Семинар-совещание для кадастровых инженеров «Особенности осуществления кадастровой деятельности с использованием электронных сервисов Росреестра» 7 июня 2018 года В Москве;

18. Семинар-мастер класс «Особенности осуществления кадастровой деятельности в связи с внедрением ФГИС ЕГРН. Опыт регионов» 8 июня в Ростове-на-Дону;

19. Консультационный семинар "Совершенствование законодательства в сфере кадастрового учета" 09 июня 2018 года в Симферополе;

20. Семинар для кадастровых инженеров 23 июня 2018г. в Кургане состоится;

21. Консультационный семинар для кадастровых инженеров в Иркутске 29 июня 2018 г.;

22. Семинар "Совершенствование законодательства в сфере кадастрового учета» 07 июля 2018 года г. Тверь;

23. Семинар «Все о кадастровом учете и регистрации прав в рамках перехода на новую систему ФГИС «ЕГРН»» г. Петрозаводск 13.07.2018г.;

24. Семинар «Особенности осуществления кадастровой деятельности»16 июля в г. Санкт-Петербург;

25. 6-ая Научно-практическая конференция кадастровых инженеров «Развитие кадастра в Нижегородском регионе»18 июля 2018 года (А СРО «Кадастровые инженеры» совместно с Правительством Нижегородской области, Управлением Росреестра по Нижегородской области, АНО ДПО «Приволжский Институт Квалификаций», ЗАО «Геостройизыскания», ООО «ТехноКад»);

26. Семинар "Совершенствование законодательства в сфере кадастрового учета"19 июля

в городе Орле;

27. Семинар «Особенности осуществления кадастровой деятельности в связи с внедрением ФГИС ЕГРН. Опыт регионов» 20 июля в Краснодаре;

28. Общее собрание членов А СРО «Кадастровые инженеры» 24.07.2018г. Москва;

29. Российско-Германский семинар "Системы страхования профессиональной деятельности кадастровых инженеров в России и Германии" 24 июля 2018г. Москва;

30. Семинар-совещание для кадастровых инженеров 26 июля Республика Чувашия;

31. Консультационный «Совершенствование законодательства в сфере кадастрового учета» г. Калининград 28 июля 2018 года;

32. Семинар «Практическое применение требований законодательства в сфере кадастровой деятельности» 16 августа 2018 года в г. Санкт-Петербург;

33. Семинар «Практика электронного взаимодействия кадастровых инженеров с Росреестром. Новые возможности для ведения ЕГРН в 2018 году» 21 сентября 2018 года в г. Тамбове компания «Технокад»;

34. Консультационный семинар 27 сентября 2018 года в городе Владимире;

35. Семинар «Практика электронного взаимодействия кадастровых инженеров с Росреестром. Новые возможности для ведения ЕГРН в 2018 году» 24 октября 2018 года в г. Астрахань;

36. Семинар «Практика электронного взаимодействия кадастровых инженеров с Росреестром. Новые возможности для ведения ЕГРН в 2018 году» 26 октября 2018 года в г. Волгограде;

37. Седьмой Всероссийский съезд кадастровых инженеров 25–26 октября 2018 г. в г. Владивосток и 28-29 октября 2018г. в г. Хабаровск;

38. Семинар для кадастровых инженеров Липецкой области 16 ноября 2018 г. компания «ТехноКад» совместно с А СРО «Кадастровые инженеры»;

39. Конференция для кадастровых инженеров 27 ноября 2018г. в Ярославле;

40. Конференция для кадастровых инженеров 29 ноября 2018г. в Воронеже;

41. Конференция для кадастровых инженеров Москвы и Московской области 30 ноября 2018г.;

42. Региональная конференция для кадастровых инженеров Челябинской области 11 декабря 2018г.;

43. Семинар «Практика электронного взаимодействия кадастровых инженеров с Росреестром. Новые возможности для ведения ЕГРН в 2018 году» 14 декабря 2018 г. в г. Смоленске.

Международное сотрудничество А СРО «Кадастровые инженеры»

1. Генеральная Ассамблея CLGE в Приштине, Косово 19-21 апреля 2018г.;

2. Семинар BDVI в Люксембурге, Германия 24-25 мая 2018г.;
3. Конгресс геометров экспертов OGE 44 Бордо, Франция 19-20 июня 2018г.;
4. Российско-Германский семинар «Системы страхования профессиональной деятельности кадастровых инженеров в России и Германии» 24 июля 2018г.;
5. Международный семинар в г. Владивосток совместно с делегацией из Республики Южная Корея 25 октября 2018г.;
6. Международный семинар в г. Хабаровск совместно с делегацией Социалистической Республики Вьетнам 30 октября 2018г.

Информационные ресурсы А СРО «Кадастровые инженеры» Журнал «Кадастр недвижимости»

Информационными ресурсами А СРО «Кадастровые инженеры» являются: официальный сайт А СРО «Кадастровые инженеры», журнал «Кадастр недвижимости»,

№1(50) – «50 номеров мы ничего не предлагаем наугад, для Вас мы выбираем самое важное»

№2(51) – «Знакомство с Приморским краем»

№3(52) – «Создание системы регистрации недвижимости, реализация масштабных государственных проектов в сферах оценки и учета недвижимости, геодезии и картографии, формирование системы саморегулирования кадастровых инженеров»

№4(53) – «Седьмой Всероссийский съезд кадастровых инженеров г. Владивосток- г. Хабаровск».



Рис. 4 Журнал «Кадастр недвижимости» 2018 г.

Сайт Ассоциации продолжает информировать кадастровых инженеров об изменениях в законодательстве, о новых мероприятиях, а так же доводить до сведения членов Ассоциации важную информацию. Ежедневно сайт посещают свыше 1000 заинтересованных лиц. Самый пик посещения ресурса стал конец 2016 года – начало 2017 года, когда стало вступать в силу новое законодательство. Дизайн сайт не изменился, но после вступления в силу 315 ФЗ о раскрытии информации созданы новые разделы: Стажировка, Апелляционные комиссии, Контроль Ассоциации и др.




Рис. 5 Сайт А СРО «Кадастровые инженеры»

Раздел «Раскрытие информации» претерпело существенные изменения, так же в связи с требованиями законодательства. Все документы СРО должны быть доступны не более чем в «5 кликов».

АССОЦИАЦИЯ
Саморегулируемая организация
кадастровых инженеров
Мы работаем для вас

Поиск по сайту

Об Ассоциации | Вступление в Ассоциацию | Раскрытие информации | Журнал | Сотрудничество | Ответы на обращения | Контроль в Ассоциации

Главная → Раскрытие информации

Раскрытие информации

Информация об Ассоциации размещена в соответствии с требованиями: ст. 7 Федерального закона от 01.12.2007 г. «О саморегулируемых организациях» №315-ФЗ.

Полное наименование Ассоциации на русском языке – Ассоциация «Саморегулируемая организация кадастровых инженеров».
Сокращенное наименование Ассоциации на русском языке – А СРО «Кадастровые инженеры».
Полное наименование Ассоциации на английском языке - The Association Self-regulating organization «Cadastral engineers».
Сокращенное наименование Ассоциации на английском языке – A SRO «Cadastral engineers».
Место нахождения Ассоциации: 123458, г. Москва, ул. Таллинская дом 32, корпус3, офис 10
Номера контактных телефонов: +7 495 518-93-20(19)
Адрес электронной почты: zao_mk@mail.ru

Сокращенное наименование некоммерческих организаций, членом которых является Ассоциация, места их нахождения, номера контактных телефонов и адреса электронной почты:
Ассоциация "Национальная палата кадастровых инженеров" , Россия, 123458, г. Москва, ул. Таллинская, д. 32, корпус 3 офис 10, тел. +7 (499) 399-38-97, e-mail: ki-f@yandex.ru
FIG DENMARK , Kalvebod Brygge 31-33, DK-1780 Copenhagen V, Tel + 45 3886 1081, email: FIG@fig.net
CLGE Belgium, Rue du Nord 76, BE - 1000 Brussels, Secretary General CLGE

1. Общая информация:

	Размещено	Обновлено
Выписка из государственного реестра саморегулируемых организаций	29.12.2016 16:30:43	29.12.2016 16:30:43
Свидетельство о гос. регистрации организации А СРО "Кадастровые инженеры"	12.02.2016 15:25:10	12.02.2016 15:25:10
Свидетельство о постановке на учет в налоговом органе А СРО КИ "Кадастровые инженеры"	09.08.2012 10:17:26	09.08.2012 10:17:26

2. Реестр членов Ассоциации.

3. Учредительные документы:

	Размещено	Обновлено
Устав Ассоциации (четвертая редакция)	03.06.2016 10:23:35	03.06.2016 10:23:35

АССОЦИАЦИЯ
Саморегулируемая организация
кадастровых инженеров
Мы работаем для вас

Поиск по сайту

Об Ассоциации | Вступление в Ассоциацию | Раскрытие информации | Журнал | Сотрудничество | Ответы на обращения | Контроль в Ассоциации

Главная → Раскрытие информации

Раскрытие информации

Информация об Ассоциации размещена в соответствии с требованиями: ст. 7 Федерального закона от 01.12.2007 г. «О саморегулируемых организациях» №315-ФЗ.

Полное наименование Ассоциации на русском языке – Ассоциация «Саморегулируемая организация кадастровых инженеров».
Сокращенное наименование Ассоциации на русском языке – А СРО «Кадастровые инженеры».
Полное наименование Ассоциации на английском языке - The Association Self-regulating organization «Cadastral engineers».
Сокращенное наименование Ассоциации на английском языке – A SRO «Cadastral engineers».
Место нахождения Ассоциации: 123458, г. Москва, ул. Таллинская дом 32, корпус3, офис 10
Номера контактных телефонов: +7 495 518-93-20(19)
Адрес электронной почты: zao_mk@mail.ru

Сокращенное наименование некоммерческих организаций, членом которых является Ассоциация, места их нахождения, номера контактных телефонов и адреса электронной почты:
Ассоциация "Национальная палата кадастровых инженеров" , Россия, 123458, г. Москва, ул. Таллинская, д. 32, корпус 3 офис 10, тел. +7 (499) 399-38-97, e-mail: ki-f@yandex.ru
FIG DENMARK , Kalvebod Brygge 31-33, DK-1780 Copenhagen V, Tel + 45 3886 1081, email: FIG@fig.net
CLGE Belgium, Rue du Nord 76, BE - 1000 Brussels, Secretary General CLGE

1. Общая информация:

	Размещено	Обновлено
Выписка из государственного реестра саморегулируемых организаций	29.12.2016 16:30:43	29.12.2016 16:30:43
Свидетельство о гос. регистрации организации А СРО "Кадастровые инженеры"	12.02.2016 15:25:10	12.02.2016 15:25:10
Свидетельство о постановке на учет в налоговом органе А СРО КИ "Кадастровые инженеры"	09.08.2012 10:17:26	09.08.2012 10:17:26

2. Реестр членов Ассоциации.

3. Учредительные документы:

	Размещено	Обновлено
Устав Ассоциации (четвертая редакция)	03.06.2016 10:23:35	03.06.2016 10:23:35

Раздел «РЕЕСТР СРО» обновлен полностью

Надежный | <https://reestr.ros cadastre.ru>

Реестр членов СРО

Поиск...

Использовать расширенный поиск

Рег. номер	ФИО	Регион	Номер аттестата	Статус	Внесён в реестр
1	Фроленко Анатолий Алексеевич	Московская область	50-10-36	✓ Действительный	2010.12.17
2	Жуков Виталий Александрович	Тверская область	69-10-2	✓ Действительный	2010.12.17
3	Брехов Александр Леонидович	Республика Башкортостан	02-10-16	✓ Действительный	2010.12.17
4	Четвериков Василий Васильевич	Республика Башкортостан	02-10-34	✓ Действительный	2010.12.17
5	Кожемяка Сергей Николаевич	Краснодарский край	23-10-5	✓ Действительный	2010.12.17
8	Ковалев Сергей Николаевич	Воронежская область	36-10-1	✓ Действительный	2010.12.17
9	Трубицын Владимир Анатольевич	Московская область	48-10-3	✓ Действительный	2010.12.17
11	Ананин Владимир Николаевич	Московская область	52-10-32	✓ Действительный	2010.12.17
12	Гоманов Александр Николаевич	Московская область	50-10-114	✓ Действительный	2010.12.17
13	Гребеник Татьяна Александровна	Московская область	50-10-115	✓ Действительный	2010.12.17
14	Шамсугудинов Кабир Ханфилович	Республика Башкортостан	02-10-84	✓ Действительный	2010.12.17
20	Сычева Татьяна Александровна	Краснодарский край	23-11-832	✓ Действительный	2010.12.17
21	Лазарев Александр Олегович	Краснодарский край	23-10-62	✓ Действительный	2010.12.17
24	Швайковская Елена Викторовна	г.Москва	69-10-32	✓ Действительный	2010.12.17
25	Маркузе Майя Юрьевна	г.Москва	69-10-20	✓ Действительный	2010.12.17
26	Фостиков Алексей Анатольевич	г.Москва	69-10-29	✓ Действительный	2010.12.17
27	Швайковский Павел Олегович	г.Москва	69-10-33	✓ Действительный	2010.12.17
34	Мартынова Татьяна Святославовна	г.Санкт-Петербург	78-10-0014	✓ Действительный	2010.12.17
36	Бельникова Анастасия Юрьевна	г.Санкт-Петербург	78-10-0034	✓ Действительный	2010.12.17

А СРО «Кадастровые инженеры» в социальных сетях за 2018 год

В течение 2018 года Проект успешно развивался в социальных сетях на следующих сервисах:

VK: <https://vk.com/asroki> А СРО "Кадастровые инженеры";

FB: <https://www.facebook.com/SROkadastr/> А СРО "Кадастровые инженеры";

Telegram: @kadastr1 К.А.Д.А.С.Т.Р.;

Youtube: https://www.youtube.com/channel/UCOqSmT294eAfxmLGG_3PbTQ А СРО "Кадастровые инженеры", Instagram.

При этом отсутствует платное продвижение - для привлечения подписчиков используются методы политологического анализа.

Применяемые методы

1. Создание и продвижение сообществ компании в социальных сетях.
2. Создание и продвижение встреч/мероприятий.
3. Поддержка дружественных сообществ.
4. Продвижение в закрытых социальных сетях.
5. Интеграция корпоративного сайта с социальными сетями.
6. Создание брендированных фонов для оформления своих сообществ.
7. Кросспостинг ключевых постов в социальные сети.
8. Написание и распространение социальных релизов.
9. Проведение опросов.
10. Инициация пользователей генерировать контент.
11. Инициация контролируемой утечки информации в социальные сети и блогосферу.
12. Нейтрализация негатива на коммуникационных площадках.
13. Частое обновление (2 раза в день) страниц в социальных сетях FB, VK.
14. Нацеленность контента на регионы России.
15. Использование абсолютно легальных и бесплатных инструментов. Следование строгим принципам этики и морали.

Количественные показатели

Страницы А СРО КИ в VK и FB остаются самыми крупными по количеству подписчиков и охвату аудитории в сравнении с аналогичными страницами других СРО кадастровых инженеров. При этом в VK у нас наблюдается значительное преимущество. Количество подписчиков в VK выросло за год более чем на тысячу человек, составив к концу года более 2700 человек. Аудитория FB выросла на пятьдесят человек, на конец года, достигнув более 250 подписчиков.

По итогам 2018 года

VK: Охват аудитории за декабрь 2018 года - 25666 человек.

Среднесуточное количество уникальных посетителей за последние 30 дней - 116.

Общее количество уникальных посетителей за последние 30 дней - 1 206.

Распределение читателей по регионам: Москва - 10.82%, Санкт-Петербург - 12.37%, Вологда - 4.75%, Тюмень - 4.34%, Пермь - 4.57%, другие - 63.15%. Наблюдается тенденция в сторону более равномерного охвата территории России по сравнению с прошлым годом.

FB: Охват – около 2000 человек в месяц.

Вовлеченность – около 300 человек на публикацию.

Среднее число просмотров страницы (в день) пользователями, выполнившими и не выполнившими вход - 64.

Telegram - на этой платформе аудитория активно расширяется. За 2018 год наша группа набрала около 200 человек, сейчас ее численность 217 человек.

Instagram - связанный канал с нашим каналом на FB, количество подписчиков - более 250 человек.

Выводы и рекомендации

Принципиальное свойство работы социальных сетей - регулярность публикаций. Наши публикации в FB, VK и Telegram выходят два раза в день по будням и выходным, без исключений. Это дает нам значительное преимущество перед социальными сетями других СРО, где деятельность прекращается на выходных и во время праздников.

Аудитории платформ VK и FB практически не пересекаются, поэтому необходимо продолжать параллельную работу на обеих платформах, несмотря на многократное расхождение в статистике. Также важно отметить, что пользователи FB - это в значительной мере социальная группа руководителей предприятий.

Как положительный опыт важно отметить включение ссылок на наши страницы в социальных сетях в регулярные рассылки, которые осуществляет А СРО КИ в адрес кадастровых инженеров.

По-прежнему, многие кадастровые инженеры используют страницы СРО как источник контента для собственных страниц. Тем самым возникает возможность дополнительного привлечения кадастровых инженеров посредством создания и размещения клиент-ориентированного контента.

ОТЧЕТ

**ОТДЕЛА ДИСЦИПЛИНАРНОЙ ОТВЕТСТВЕННОСТИ И ОТДЕЛА КОНТРОЛЯ
ПРОФЕССИОНАЛЬНОЙ ДЕЯТЕЛЬНОСТИ
«О РЕЗУЛЬТАТАХ ДЕЯТЕЛЬНОСТИ АССОЦИАЦИИ «САМОРЕГУЛИРУЕМАЯ
ОРГАНИЗАЦИЯ КАДАСТРОВЫХ ИНЖЕНЕРОВ» ПО ПРОВЕДЕНИЮ КОНТРОЛЯ И
ПРИМЕНЕНИЮ МЕР ДИСЦИПЛИНАРНОЙ ОТВЕТСТВЕННОСТИ В 2018 ГОДУ**

Москва 2019 год

ОСУЩЕСТВЛЕНИЕ ПЛАНОВЫХ И ВНЕПЛАНОВЫХ ПРОВЕРОК

Осуществление проверок членом Ассоциации является функцией Отдела контроля профессиональной деятельности (ОКПД).

В течение 2018 года ОКПД работал в составе трех человек.

Всего в отчетный период ОКПД проведено **195 заседаний** по назначению и рассмотрению результатов:

- плановых проверок **11 заседаний**;
- проверок, проведенных по обращениям о нарушении Порядка, утвержденного приказом Минэкономразвития от 09.06.2016 № 363 119 – **8 заседаний**;
- проверок по жалобам **176 заседаний**.

Предметом проведенных проверок является соблюдение членами Ассоциации требований законодательства Российской Федерации в области кадастровых отношений, стандартов осуществления кадастровой деятельности и правил профессиональной этики кадастровых инженеров при осуществлении кадастровой деятельности, условий членства в Ассоциации.

В отчет включены проверки, проведенные в 2017 году, но рассмотрение результатов которых продолжалось в 2018 году.

- 1) соблюдение членами Ассоциации обязательных условий членства.

Данный контроль осуществлялся в рамках плановых ежемесячно проводимых проверок.

В отчетный период ОКПД проведено 11 заседаний, на которых назначались проверки и утверждены результаты плановых проверок, проведенных с декабря 2017 по декабрь 2018 год. Проверки проводились специалистами Ассоциации, уполномоченными для проведения проверок и работающими в 22 территориальных подразделениях Ассоциации.

Всего проведено 2185 плановых проверок.

Таблица 1
Данные о проверках, проведенных в 2018 году

№ п/п	Регион	Плановых	Внеплановых по жалобам	Внеплановых по переданным АСГ
1.	Амурская область	39	4	0
2.	Архангельская область	35	1	1
3.	Астраханская область	8		0
4.	Белгородская область	7	8	0
5.	Брянская область	24	3	0
6.	Владимирская область	29	5	3
7.	Волгоградская область	31	1	0
8.	Вологодская область	2	1	0
9.	Воронежская область	30	7	0
10.	г.Москва	200	13	0
11.	г.Санкт-Петербург	110		0
12.	г.Севастополь	6	6	0
13.	Ивановская область	3		0
14.	Иркутская область	25	3	0

15.	Кабардино-Балкарская Республика	3		0
16.	Калининградская область	45	1	3
17.	Калужская область	23	5	1
18.	Камчатский край	8		0
19.	Кировская область	1		0
20.	Костромская область	7	1	0
21.	Краснодарский край	132	10	9
22.	Красноярский край	82	8	7
23.	Курганская область	20	3	0
24.	Курская область	9	3	0
25.	Ленинградская область	17	2	0
26.	Липецкая область	3	9	0
27.	Московская область	234	32	2
28.	Мурманская область	7		0
29.	Нижегородская область	83	9	8
30.	Новгородская область	11		0
31.	Новосибирская область	2		0
32.	Омская область	6		0
33.	Оренбургская область	6	2	0
34.	Орловская область	30	9	0
35.	Пензенская область	2		0
36.	Пермский край	1		0
37.	Приморский край	117	47	2
38.	Псковская область	1		
39.	Республика Адыгея	2	2	0
40.	Республика Башкортостан	21		0
41.	Республика Бурятия	3		0
42.	Республика Дагестан	2		0
43.	Республика Коми	6		0
44.	Республика Крым	73	12	0
45.	Республика Марий Эл	6	2	0
46.	Республика Мордовия	6		0
47.	Республика Саха (Якутия)	29		0
48.	Республика Северная Осетия-Алания	1		0
49.	Республика Тыва	6	5	0
50.	Республика Хакасия	3		0
51.	Ростовская область	22		1
52.	Рязанская область	5	1	0
53.	Самарская область	141	11	2
54.	Саратовская область	2		0
55.	Сахалинская область	9	1	0
56.	Свердловская область	10	2	0
57.	Смоленская область	11		0
58.	Ставропольский край	59	2	0
59.	Тамбовская область		1	
60.	Тверская область	47	5	0
61.	Томская область	1		0
62.	Тульская область	10		1

63.	Тюменская область	61		2
64.	Удмуртская республика	12	8	1
65.	Ульяновская область	4	1	0
66.	Хабаровский край	74	10	0
67.	Ханты-Мансийский автономный округ-Югра	26	6	0
68.	Челябинская область	15		0
69.	Чувашская Республика	36	1	3
70.	Ямало-ненецкий автономный округ	15		0
71.	Ярославская область	68	11	0
	Итого:	2185	274	46

Проведение в 2017-2018 годах плановых проверок стало эффективным механизмом доведения до кадастровых инженеров-членов Ассоциации информации о требованиях к осуществлению кадастровой деятельности, установленных Федеральным законом от 24.07.2007 года № 221-ФЗ «О кадастровой деятельности» (Закон о кадастровой деятельности). В ходе подготовки к проверкам выявлялись как незначительные, легко устранимые к началу проверки ошибки кадастровых инженеров, связанные с соблюдением требований к членству в Ассоциации в части наличия печати и ЭЦП, актуализацией сведений, направляемых в реестр кадастровых инженеров, так и грубые нарушения, связанные, главным образом, с неосведомленностью кадастровых инженеров об обязанности выполнения требований п. 9 части 2 статьи 29.1 Закона о кадастровой деятельности и Приказа Минэкономразвития России **09.06.2016 № 363**.

РАССМОТРЕНИЕ ЖАЛОБ И ОБРАЩЕНИЙ О НАРУШЕНИЯХ, ПОСТУПИВШИХ В АССОЦИАЦИЮ в 2018 году

В соответствии с пунктом 14 части 8 статьи 30 Федерального закона от 24.07.2007 № 221-ФЗ «О кадастровой деятельности» (далее – Закон о кадастровой деятельности) саморегулируемая организация кадастровых инженеров обязана рассматривать жалобы на своих членов и дела о применении к кадастровым инженерам мер дисциплинарной ответственности, предусмотренных внутренними документами саморегулируемой организации (часть 4 статьи 3 Федерального закона от 01.12.2007 № 315-ФЗ «О саморегулируемых организациях»).

При рассмотрении жалоб на действия своих членов Ассоциация руководствуется требованиями Положения о мерах дисциплинарного воздействия, порядке и основаниях их применения, порядке рассмотрения дел о применении в отношении членов А СРО «Кадастровые инженеры» мер дисциплинарного воздействия, утвержденного Общим собранием членов Ассоциации (Протокол № 1 от 01.06.2016, в редакции от 24.07.2018 года) (далее – Положение).

В соответствии с пунктом 8.4.1. Положения решение о принятии жалобы к рассмотрению по существу или об отказе в рассмотрении жалобы по существу принимает специализированный дисциплинарный орган Ассоциации – Отдел дисциплинарной ответственности.

В отчете отражены, в том числе, жалобы, поступившие в 2017 году, рассмотрение которых происходило в 2018 году

Таблица 2
Данные о рассмотрении жалоб и обращений за 2018 год

№ п/п	Регион	Поступило	Отказано в рассмотрении	Рассмотрено (вкл. поступившие в 2017)	Замечание	Предупреждение	Предписание	Рекомендация на исключение
1	Амурская область	30	20	27	4			
2	Архангельская область	41	2	6				
3	Белгородская область	7	3	6	2			
4	Белгородская область	1		1				
5	Брянская область	5	1	4	1			
6	Владимирская область	18	10	18	2	1		
7	Волгоградская область	8	2	7		2		
8	Вологодская область	5	4	5	1			
9	Воронежская область	19	6	16	7	1	1	
10	г.Москва	24	8	18	4	1		
11	г.Санкт-Петербург	2	2	2				
12	г.Севастополь	6	2	5				
13	Еврейская автономная область	1	1	2				
14	Ивановская область	1						
15	Иркутская область	15		4		1		
16	Иркутская область	1						
17	Калининградская область	12	1	6	2	2		
18	Калужская область	11	5	7				
19	Кировская область	3						
20	Костромская область	2		1		1		
21	Краснодарский край	128	21	50	19	2	1	
22	Красноярский край	30	15	27	5	5		1
23	Курганская область	3	2	3		1	1	
24	Курская область	7	5	5				
25	Ленинградская область	4	1	1				
26	Липецкая область	17	10	17	2	2		
27	Московская область	116	36	65	5	6	1	

28	Нижегородская область	34	14	26	6	1		
29	Новгородская область	1						
30	Омская область	3	2	2				
31	Оренбургская область	14	1	11	4	5		
32	Орловская область	9	5	9		1		
33	Пензенская область			1		1		
34	Приморский край	64	12	52	17	13	1	
35	Республика Адыгея	3		1				
36	Республика Башкортостан	6	1	6	2	1		1
37	Республика Башкортостан	1	1	1				
38	Республика Бурятия	1						
39	Республика Дагестан	2		1	1			
40	Республика Карелия	1						
41	Республика Коми	2	2	2				
42	Республика Крым	25	7	22		7		
43	Республика Марий Эл	2		1				
44	Республика Тыва	5		4	3	1		
45	Республика Хакасия	2		1	1			
46	Ростовская область	3		2	1	1		
47	Рязанская область	3	3	4	3			
48	Самарская область	14	6	12	1	3		
49	Самарская область	1		1				
50	Саратовская область	1		1		1		
51	Сахалинская область	1		1				1
52	Свердловская область	1		1				
53	Смоленская область	3	2	3				
54	Ставропольский край	2		2		1		
55	Тамбовская область	4	1	2				
56	Тверская область	14	6	12		3		
57	Тульская область	2		1				
58	Тюменская область	3	1	2	1			
59	Удмуртская Республика	5	1	4		1	1	
60	Ульяновская область	3	2	1		1		

61	Хабаровский край	44	15	23		3	1	
62	Ханты-Мансийский автономный округ-Югра	5	1	3				
63	Челябинская область	2	1	1				
64	Чувашская Республика	5	3	5				
65	Ярославская область	18	6	17	1	2	2	
67	Чужой КИ	35	35					
		861	285	541	95	71	9	3

Типичные основания направления жалоб обращений на действия кадастровых инженеров

1. Основания жалоб при подготовке ТП

Внесение недостоверных сведений в технический план о характеристиках объекта.

Подготовка технического плана на ОКС, расположенный на земельном участке, право на который еще не возникло.

Недостоверные сведения об этажности здания.

Подготовка технического плана на квартиру в индивидуальном жилом доме (нарушены требования ч.7 ст.41 218-ФЗ)

Подготовка технического плана ОКС, при том, что объект не является капитальным строением.

Несоответствие величины площади квартиры в многоквартирном доме, указанной в техническом плане внесение недостоверных сведений о виде объекта недвижимости в технические планы проектной величине.

Подготовка технических планов на несуществующие объекты.

Объект образован путем преобразования ранее учтенного объекта, ТП. подготовлен с нарушением п. 17 Требований 953 Приказа МЭР РФ, причины приостановления не устранены (При одновременном образовании объектов недвижимости в результате преобразования объекта недвижимости (объектов недвижимости) либо в случае образования объекта недвижимости и (или) образования (изменения) части (частей) здания, сооружения, помещения, единого недвижимого комплекса технический план оформляется в виде одного документа).

Объект, в отношении которого был проведен ГКУ не является объектом капитального строительства.

Подготовка документа, который содержит заведомо ложные сведения об объекте капитального строительства.

Постановка ТП на учет объектов, на которые не выдавались разрешения на строительство.

ТП подготовлен с нарушением п. 34 требований к подготовке технического плана (контур здания/сооружения).

Предоставление заведомо ложных сведений в отношении объекта незавершенного строительства.

2. Основания жалоб при подготовке МП

Нарушение порядка согласования местоположения границ ЗУ.

Нарушение порядка согласования границ (без участия собственника земельного участка).

Внесение недостоверных сведений в акт согласования границ.

Внесение заведомо ложных сведений в МП об отсутствии на ЗУ объектов недвижимости.

Несогласие с местоположением границ земельного участка, образованного в счет выдела земельной доли.

Внесение недостоверных сведений о правообладателях долей в проект межевания земельного участка.

Использование поддельных документов при подготовке МП.

При проведении кадастровых работ возникло пересечение границ со смежным земельным участком.

При межевании смежных земельных участков площадь земельного участка, принадлежащего заявителям уменьшилась.

Подготовка схемы расположения ЗУ на КПТ без учета сведений ЕГРН.

Вновь образованные участки не обеспечивают проход, проезд к участкам заявителя.

Подготовка межевого плана без выезда на местность.

Ошибка при подготовке чертежа границ земельного участка.

Подготовка межевого плана в связи с уточнением местоположения границ земельного участка без учета решения суда.

Предоставление в составе межевого плана копии несуществующего документа.

Отсутствие договора оказания услуг.

Подготовка заключения для суда в качестве кадастрового инженера с проставлением печати.

3. Нарушения при подготовке акта обследования

Внесение в Акт обследования сведений о гибели (демонтаже) здания, являющихся недостоверными.

Подготовка Акта обследования на объект, который фактически не прекратил свое существование.

Подготовка акта обследования на многоквартирный дом без уведомления всех правообладателей квартир.

4. Ненадлежащее проведение кадастровых работ, повлекшее многократные приостановления ГКУ.

Заявитель просит провести анализ числа решений об отказе в ГКУ на основании документов, подготовленных кадастровым инженером за 3 года, и при наличии оснований - привлечь кадастрового инженера в дисциплинарной ответственности.

Отказ кадастрового инженера исправлять нарушения.

5. Нарушения законодательства в сфере геодезии и картографии при проведении кадастровых работ

Внесение недостоверных сведений о пунктах ГГС в межевые планы (ч.4 ст.14.35 КоАП РФ).

Недостоверные сведения о методе определения координат и пункте ОМС и ГГС внесенные в технический план.

В межевом плане не представлено информации о состоянии используемых пунктов ГГС.

Не указаны сведения о наименовании и реквизитах документа, согласно которым предоставлены данные об использованной геодезической основе.

Указаны сведения об использованной государственной геодезической сети, которые не соответствуют каталогам координат, имеющимся в фонде данных.

В разделе «Схема геодезических построений» не отражено схематичное изображение объекта кадастровых работ, расположение пунктов геодезической основы, расположение точек съемочного обоснования с указанием схемы геодезических построений по их определению относительно пунктов геодезической основы, приемы определения координат характерных точек границы земельного участка относительно точек съемочного обоснования.

Схемы геодезических построений в межевых планах не соответствуют местоположению пунктов ГГС относительно друг друга и земельных участков, подлежащих межеванию.

Расхождения в координатах характерных точек границ объектов недвижимости

6. Основания, не рассматриваемые Ассоциацией, по которым направлены отказы.

Использование поддельных документов, мошеннические действия, фальсификации, изготовление некачественной судебной экспертизы, неисполнение договора подряда на кадастровые работы, разрешение земельных споров или несогласие с местоположением границы (реестровая ошибка).

Нарушение порядка заключения и исполнения договора подряда на выполнение кадастровых работ. Просрочки исполнения работ по договорам подряда. Заключение некорректного договора на оказание кадастровых услуг.

Возражения на результаты судебной землеустроительной экспертизы.

Незаконное проведение геодезических работ на земельном участке, принадлежащем заявителю.

Неправомерное проведение кадастровых работ (без согласия и участия правообладателя).

В течение 2018 года Отделом дисциплинарной ответственности зарегистрировано 673 жалобы в отношении 861 кадастрового инженера. В отношении 133 жалоб (165 КИ) на 31 декабря 2018 года решение о принятии/отказе еще не было принято. В отношении 285 КИ Отделом принято решение об отказе в рассмотрении жалобы по существу (56% о рассмотренных жалоб). Из рассмотренных жалоб нашли подтверждение доводы на 181 КИ (33% от рассмотренных жалоб).

РАССМОТРЕНИЕ ОБРАЩЕНИЙ, ПОСТУПИВШИХ В АССОЦИАЦИЮ В РАМКАХ ПРОВЕДЕНИЯ РОСРЕЕСТРОМ МОНИТОРИНГА РЕШЕНИЙ О ПРИОСТАНОВЛЕНИИ И ОТКАЗЕ В ОСУЩЕСТВЛЕНИИ ГОСУДАРСТВЕННОГО КАДАСТРОВОГО УЧЕТА

В соответствии с распоряжением Правительства Российской Федерации от 31.01.2017 № 147-Р «О целевых моделях упрощения процедур ведения бизнеса и повышения инвестиционной привлекательности субъектов Российской Федерации» ФГБУ «ФКП Росреестра» и Росреестр проводят мониторинг причин приостановлений и отказов в осуществлении государственного кадастрового учета, в том числе в целях выявления типичных ошибок кадастровых инженеров, а также в целях осуществления контроля за деятельностью органов регистрации прав в части правомерности принятия решений о приостановлении или отказе в осуществлении государственного кадастрового учета в целях снижения количества приостановлений и отказов в осуществлении государственного кадастрового учета за счет повышения уровня профессиональных знаний кадастровых инженеров посредством организации взаимодействия с саморегулируемыми организациями кадастровых инженеров, в том числе путем проведения семинаров (круглых столов) с кадастровыми инженерами, осуществляющими деятельность на территории субъекта Российской Федерации и информирования СРО кадастровых инженеров о результатах мониторинга.

Типичными ошибками, повлекшими приостановление осуществления ГКУ являются:

- Неверно указан номер кадастрового квартала, в пределах которого располагается, образуемый ЗУ (п. 48 Требований к подготовке межевого плана)
- Отсутствие всех сведений о кадастровом инженере (СНИЛС, номер и дата заключения договора на выполнение кадастровых работ, сведения о номере регистрации в государственном реестре лиц, осуществляющих кадастровую деятельность) (п. 30 Требований к подготовке межевого плана, п. 26 Требований к подготовке технического плана, п. 8 Требований к подготовке акта обследования)
- В МП не указаны предельные минимальный и максимальный размеры, соответствующие виду разрешенного использования ЗУ, а также реквизиты документов, устанавливающих такие размеры (п. 52 Требований к подготовке межевого плана)
- Категория земель и (или) вид разрешенного использования образуемого ЗУ, указанные в МП, не соответствуют сведениям ЕГРН о категории земель и виде разрешенного использования исходного ЗУ, при этом документы подтверждающие изменение, указанных сведений отсутствуют в составе Приложения МП (пп. 50, 51 Требований к подготовке межевого плана)

- Вид разрешенного использования ЗУ, указанный в МП, противоречит перечню основных видов разрешенного использования соответствующей территориальной зоны согласно правилам землепользования и застройки (п. 51 Требований к подготовке межевого плана)
- В МП отсутствуют сведения об обеспечении доступа (прохода или проезда от земель общего пользования, земельных участков общего пользования, территории общего пользования) к образуемым или измененным земельным участкам (п. 55 Требований к подготовке межевого плана)
- В разделе «Заключение кадастрового инженера» МП не приводятся или приводятся некорректно обоснования изменения площади, конфигурации ЗУ, местоположения уточненных границ ЗУ в том числе при подготовке межевого плана в связи с исправлением реестровой ошибки, отсутствуют предложения кадастрового инженера по устранению выявленных в ЕГРН ошибок, в том числе результаты необходимых измерений, при наличии в МП информации о выявленной реестровой ошибке (п.п. 13, 69, 70 Требований к подготовке межевого плана)
- В графической части МП не отображены границы всех смежных ЗУ, сведения ЕГРН о которых подлежат уточнению (п. 73 Требований к подготовке межевого плана)
- В разделе «Схема расположения земельных участков» МП не указаны границы территориальных зон, зон с особыми условиями использования территории, территорий объектов культурного наследия, в случаях расположения ЗУ в таких зонах (п. 76 Требований к подготовке межевого плана)
- Не включается раздел «Акт согласования местоположения границ земельного участка» в случае если межевой план оформляется в результате кадастровых работ по уточнению местоположения границ ЗУ или в результате кадастровых работ по образованию ЗУ уточнено местоположение границ смежных ЗУ (п. 82 Требований к подготовке межевого плана)
- Количество Актов согласования не соответствует количеству уточняемых ЗУ (п. 82 Требований к подготовке межевого плана)
- В Акте согласования отсутствуют необходимые сведения о лицах, указанных в части 3 статьи 39 Федерального закона от 24.07.2007 № 221-ФЗ "О кадастровой деятельности" (п.п. 83, 84, 85, 87 Требований к подготовке межевого плана)"
- В МП отсутствуют сведения о смежных ЗУ и (или) сведения о документах, подтверждающих право гражданина на смежный ЗУ (при отсутствии в ЕГРН сведений о зарегистрированных правах (обременениях) на такой ЗУ в установленном действующим законодательством порядке), или сведения о смежных ЗУ, указанные в акте согласования местоположения границ ЗУ, противоречивы сведениям о смежных ЗУ, указанным в соответствующем разделе представленного МП (п.п. 60, 61 Требований к подготовке межевого плана)
- Не приводится либо указывается не полный перечень ОН, расположенных в пределах ЗУ, в отношении которого подготовлен МП, при наличии в ЕГРН сведений о таких ОН (п. 35 Требований к подготовке межевого плана)"
- В МП не заполнен реквизит 3 раздела «Сведения об образуемых земельных участках» при образовании ЗУ в результате перераспределения (п. 48 Требований к подготовке межевого плана)
- МП подготовлен на образование одного ЗУ путем перераспределения двух ЗУ (ст. 11.7 ЗК, п.п. 20, 27 Требований к подготовке межевого плана)
- В разделе «Чертеж земельного участка и их частей» МП существующая по сведениям ЕГРН характерная точка обозначена как вновь образованная точка (п. 43 Требований к подготовке межевого плана)
- В разделе «Исходные данные» МП не указаны сведения о частях исходных или уточняемых ЗУ при их наличии в ЕГРН (п. 36 Требований к подготовке межевого плана)
- При выполнении кадастровых работ использовано недостаточное количество пунктов государственной геодезической сети или опорной межевой сети, в разделе «Исходные данные» отсутствуют сведения о состоянии (сохранности) пункта государственной

- геодезической сети (опорной межевой сети) (п. 32 Требований к подготовке межевого плана, п. 28 Требований к подготовке технического плана)
- В состав МП, подготовленного в результате кадастровых работ по образованию ЗУ путем раздела ЗУ, при котором исходный ЗУ сохраняется в измененных границах, не включен раздел «Сведения об измененных земельных участках» (п. 10 Требований к подготовке межевого плана)
 - В состав Приложения не включаются документы, определяющие (определявшие) местоположение границ образуемого (уточняемого) ЗУ, а также документы, предусмотренные п. 24 Требований к подготовке межевого плана, использованные кадастровым инженером при проведении кадастровых работ (п.п. 22, 24, 25 Требований к подготовке межевого плана). Межевые планы подготавливаются без учета сведений, содержащихся в картографо-геодезическом фонде, и (или) землеустроительной документации, хранящейся в государственном фонде данных, полученных в результате проведения землеустройства.
 - Границы земельного участка, о государственном кадастровом учете которого и (или) государственной регистрации прав на который представлено заявление, пересекают границы другого земельного участка, сведения о котором содержатся в Едином государственном реестре недвижимости (за исключением случая, если другой земельный участок является преобразуемым объектом недвижимости (п. 20 ч. 1 ст. 26 Закона о регистрации) – при подготовке межевого плана используются неактуальные сведения ЕГРН.
 - В МП указана средняя квадратическая погрешность положения характерной точки (Mt), не соответствующая требованиям приказа Минэкономразвития России от 01.03.2016 № 90 (п. 38 Требований к подготовке межевого плана, часть 13 статьи 22 Закона о регистрации)
 - В МП графа «Характеристика части» в реквизите «3» раздела «Сведения о частях земельного участка» в отношении образуемых частей ЗУ заполнена не в соответствии с актом органа государственной власти или органа местного самоуправления, договором, в том числе предварительных, вступивших в законную силу судебных актов (п. 66 Требований к подготовке межевого плана)
 - МП подготовлен на основании схемы расположения ЗУ на кадастровом плане территории, утвержденной актом органа местного самоуправления, не уполномоченного на предоставление находящихся в государственной или муниципальной собственности ЗУ (ст. 11.10 ЗК, п. 22 Требований к подготовке межевого плана, Федеральный закон от 25.10.2001 № 137-ФЗ «О введении в действие Земельного кодекса Российской Федерации»)
 - ТП подготовлен на основании разрешения на ввод, выданного после 13.07.2015, в то время как такое разрешение является самостоятельным основанием для ГКУ и не является документом-основанием для подготовки ТП
 - Отсутствует подтверждение, что законодательством Российской Федерации в отношении объекта недвижимости, о государственном кадастровом учете и (или) государственной регистрации прав которого подано заявление, не предусмотрены подготовка и (или) выдача документов, указанных в ч. 8-10 ст. 24, ч. 5 статьи 71 Закона о регистрации (проектная документация, разрешение на строительство, технический паспорт, выданный до 01.01.2013, разрешения на ввод (при подготовке технического плана помещения, машино-места), разрешение на ввод, выданное до 13.07.2015). При этом технический план подготовлен на основании декларации об объекте недвижимости (п. 20 Требований к подготовке технического плана)
 - В разделе «Исходные данные», отсутствуют реквизиты документов, содержащих сведения ЕГРН (п. 31 Требований к подготовке межевого плана, п. 19 Требований к подготовке технического плана)
 - Проектная документация, на основании которой подготовлен ТП не отвечает требованиям ст. 48 ГрК (не утверждена застройщиком или техническим заказчиком при наличии положительного заключения экспертизы проектной документации)

- В составе ТП, подготовленного до вступления в силу Закона № 340-ФЗ в отношении объекта незавершенного строительства, индивидуального жилого дома, отсутствует разрешение на строительство, использование которого предусмотрено частью 7 статьи 70 Закона о регистрации
- В составе ТП, подготовленного после вступления в силу Закона № 340-ФЗ в отношении индивидуального жилищного строительства или садового дома, отсутствуют уведомления, предусмотренные ч. 11.1 ст. 24 Закона о регистрации
- В ТП не указан, либо допущена ошибка при указании типа контура ОКС (подземный, надземный или наземный) (п. 40 Требований к подготовке технического плана)
- В ТП зданий, сооружений отсутствуют планы всех этажей (планы зданий, сооружений при отсутствии этажности), включение которых предусмотрено частью 14 статьи 24 Закона о регистрации (п. 11, 57 Требований к подготовке технического плана)
- Не приводятся сведения о ЗУ либо указывается не полный перечень ЗУ, в пределах которых располагается ОКС (п. 43 Требований к подготовке технического плана)
- В ТП отсутствуют сведения о виде разрешенного использования ОКС (п. 43 Требований к подготовке технического плана) "
- координаты характерных точек контура ОКС, представлены в ТП в системе координат, отличной от используемой ОРП для ведения ЕГРН
- В ТП, подготовленном в отношении объекта незавершенного строительства не указаны проектируемое назначение ОКС (п. 43 Требований к подготовке технического плана)
- Адрес ОН указан не в соответствии со сведениями и структурой, содержащимися в федеральной информационной адресной системе (п. 49 Требований к подготовке межевого плана, пп.7 п. 43 Требований к подготовке технического плана)
- Контур ОКС/граница ЗУ, образуемые в соответствии с указанными в ТП/МП координатами, не соответствует разделам графической части ТП/МП
- Характеристики ОН, указанные в ТП, не подтверждаются документами, на основании которых они внесены в ТП
- Сведения о характеристиках ОН (год ввода в эксплуатацию, год завершения строительства, количество этажей, назначение сооружения), указанные в ТП не соответствуют таким сведениям, указанным в документах, на основании которых подготовлен ТП (п. 41 Требований к подготовке технического плана)
- Несоответствие графической части ТП графической части документов, на основании которых подготовлен ТП (п. 51 Требований к подготовке технического плана)
- Имеются противоречия между сведениями об ОН, содержащимися в ТП, и сведениями ЕГРН о таком ОН (за исключением случаев, если вносятся изменения в указанные сведения ЕГРН о таком ОН) (п. 49 ч. 1 ст. 26 Закона о регистрации)
- Адрес ОКС, указанный в ТП, не соответствует адресу ЗУ, в пределах которого он расположен. При этом в разделе «Заключение кадастрового инженера» ТП не отражены указанные расхождения (п. 43 Требований к подготовке технического плана)
- в соответствии с положениями Федерального закона от 15.04.1998 № 66-ФЗ «О садоводческих, огороднических и дачных некоммерческих объединениях граждан» на садовых ЗУ возможно размещение только жилых строений, при этом в ТП отсутствуют сведения о том, что здание является жилым строением (в разделе «Заключение кадастрового инженера» отсутствует указание сведений о назначении здания «жилое строение»)
- В составе Приложений МП, ТП отсутствует документ, подтверждающий присвоение адреса ЗУ, ОКС, помещению (п. 49 Требований к подготовке межевого плана, пп.7 п. 43 Требований к подготовке технического плана)
- В разделе «Заключение кадастрового инженера» ТП, подготовленного с целью исправления реестровой ошибки в сведениях ЕГРН, отсутствует обоснование такой ошибки, выявленной в ходе кадастровых работ (п. 50 Требований к подготовке технического плана)
- В ТП, подготовленном в связи с образование части, отсутствует документ, на основании которого вносится содержание установленного (устанавливаемого) ограничения, за

исключением случая представления ТП объекта недвижимости для осуществления одновременно государственного кадастрового учета и государственной регистрации прав (п. 46 Требований к подготовке технического плана)

- ТП помещения, подготовлен на основании акта приемочной комиссии, при этом проект перепланировки помещения, в составе ТП отсутствует (п.20 Требований к подготовке технического плана)
- Схема геодезических построений оформлена не в соответствии с материалами измерений, содержащими сведения о геодезическом обосновании кадастровых работ (п. 53 Требований к подготовке технического плана)
- Площадь ОН, указанная в ТП определена не в соответствии с требованиями к определению площади здания, сооружения и помещения, утвержденным Приказом Минэкономразвития России от 01.03.2016 № 90 (пп. 13 п. 43 Требований к подготовке технического плана)
- В составе Приложения Акта обследования, в реквизите «Перечень документов, использованных при подготовке акта» отсутствуют документы, подтверждающие факт прекращения существования ОН (п. 3, 9 Требований к подготовке акта обследования)
- В Акте обследования не указаны сведения о виде ОН и его кадастровом номере, а также сведения о наличии (отсутствии) в ЕГРН сведений о зарегистрированных правах на ОН (п. 6 Требований к подготовке акта обследования)
- В Акте обследования отсутствует заключение кадастрового инженера о прекращении существования ОН (п. 10 Требований к подготовке акта обследования)

Таблица 3

Данные о рассмотрении обращений, направленных У РР в рамках проведения мониторинга решений о приостановлении ГКУ в течение 2018 года

№ п/п	Регион	К-во поступивших обращений	К-во обращений, рассмотренных в рамках информационного взаимодействия	К-во обращений, переданных в ОДО	К-во кадастровых инженеров, в отношении которых поступили обращения	К-во отказов по поступившим обращениям	К-во обращений рассмотренных по существу
1	Алтайский край	7	7	0	0	0	0
2	Амурская область	28	18	10	214	0	10
3	Архангельская область и НАО	20	10	10	83	0	10
4	Астраханская область	13	7	6	10	0	6
5	Белгородская область	37	35	2	35	0	2
6	Брянская область	4	3	1	0	0	1
7	Владимирская область	25	20	5	5	0	5
8	Волгоградская область	9	7	2	2	0	2
9	Вологодская область	13	13	0	0	0	0

10	Воронежская область	27	25	2	47	1	1
11	г. Москва	36	30	6	58	0	6
12	г. Санкт-Петербург	20	20	0	0	0	0
13	Еврейский автономный округ	3	3	0	0	0	0
14	Забайкальский край	25	24	1	0	1	0
15	Ивановская область	10	7	3	9	0	3
16	Иркутская область	32	21	11	63	0	11
17	Кабардино-Балкарская Республика	17	13	4	3	4	0
18	Калининградская область	25	18	7	153	1	6
19	Калужская область	16	13	3	4	1	2
20	Камчатский край	5	5	0	0	0	0
21	Карачаево-Черкесская Республика	3	3	0	0	0	0
22	Кировская область	21	12	9	42	0	9
23	Костромская область	9	6	3	0	3	0
24	Краснодарский край	26	10	16	88	1	15
25	Красноярский край	6	3	3	3	0	3
26	Курганская область	18	11	7	94	0	7
27	Курская область	12	7	5	23	0	5
28	Ленинградская область	9	9	0	0	0	0
29	Липецкая область	5	5	0	0	0	0
30	Магаданская область и Чукотский АО	19	15	4	1	2	2
31	Московская область	18	18	0	0	0	0
32	Мурманская область	8	8	0	0	0	0
33	Нижегородская область	12	9	3	2	0	3

34	Новгородская область	8	5	3	24	0	3
35	Омская область	11	9	2	8	0	2
36	Оренбургская область	45	39	6	45	4	2
37	Орловская область	14	9	5	11	0	5
38	Приморский край	13	12	1	0	1	0
39	Псковская область	9	3	6	1	1	5
40	Республика Адыгея	6	3	3	20	0	3
41	Республика Алтай	7	7	0	0	0	0
42	Республика Башкортостан	31	27	4	0	2	2
43	Республика Бурятия	2	2	0	0	0	0
44	Республика Карелия	15	15	0	0	0	0
45	Республика Марий Эл	16	11	5	5	3	2
46	Республика Мордовия	7	5	2	0	2	0
47	Республика Саха	4	3	1	0	1	0
48	Республика Северная Осетия - Алания	7	7	0	0	0	0
49	Республика Тыва	9	8	1	0	0	1
50	Республика Хакасия	25	19	6	77	0	6
51	Ростовская область	7	7	0	0	0	0
52	Рязанская область	7	5	2	1	1	1
53	Самарская область	24	24	0	0	0	0
54	Саратовская область	9	9	0	0	0	0
55	Сахалинская область	9	9	0	0	0	0
56	Свердловская область	9	5	4	0	3	1
57	Смоленская область	15	12	3	13	2	1
58	Ставропольский край	38	37	1	6	1	0

59	Тамбовская область	14	8	6	23	0	6
60	Тверская область	14	11	3	3	0	3
61	Томская область	11	6	5	6	2	3
62	Тульская область	21	18	3	11	1	2
63	Тюменская область	5	5	0	0	0	0
64	Удмуртская Республика	41	30	11	82	3	8
65	Ульяновская область	7	5	2	1	0	2
66	Хабаровский край	8	7	1	16	0	1
67	Ханты-Мансийский АО-Югра	11	8	3	2	0	3
68	Челябинская область	72	34	38	142	6	32
69	Чувашская Республика	8	5	3	37	0	3
70	Ямало-Ненецкий автономный округ	14	11	3	49	1	2
71	Ярославская область	12	12	0	0	0	0
ИТОГО		1123	867	256	1522	48	208

**РАССМОТРЕНИЕ ОБРАЩЕНИЙ О НАРУШЕНИИ ПРИКАЗА
МИНЭКОНОМРАЗВИТИЯ ОТ 09.06.2016 № 363, НАПРАВЛЕННЫХ В АССОЦИАЦИЮ
в 2018 году**

Таблица 4

**Данные о рассмотрении обращений о нарушении Приказа Минэкономразвития от
09.06.2016 № 363, направленных в Ассоциацию в 2018 году**

№	Регион	К-во поступивших писем с обращениями о непереданных АСГ	К-во обращений в отношении КИ-работников ЮЛ	К-во КИ-работников ЮЛ	К-во обращений в отношении КИ ИП	К-во ИП
1	Алтайский край	2	2	2	0	0
2	Архангельская область	1	1	1		0
3	Белгородская область	17	15	8	2	2
4	Брянская область	25	25	5		0
5	Владимирская область	72	25	13	47	5
6	Волгоградская область	13	10	4	3	2

7	Вологодская область	1	1	1		0
8	Воронежская область	469	408	23	61	12
9	г.Москва	61	55	31	6	2
10	Забайкальский край	7	7	2		0
11	Ивановская область	4	0	0	4	2
12	Иркутская область	47	46	9	1	1
13	Калининградская область	53	35	12	18	4
14	Калужская область	85	83	7	2	1
15	Кировская область	29	29	2		0
16	Краснодарский край	165	71	28	94	23
17	Красноярский край	93	86	22	7	3
18	Курганская область	8	8	2		0
19	Курская область	6	2	1	4	2
20	Липецкая область	10	2	2	8	2
21	Московская область	274	253	38	21	10
22	Нижегородская область	432	162	26	270	14
23	Омская область	18	16	4	2	1
24	Оренбургская область	10	10	6		0
25	Орловская область	42	28	8	14	5
26	Пермский край	11	11	4		0
27	Приморский край	3	3	1		0
28	Республика Адыгея	1	0	0	1	1
29	Республика Алтай	2	2	2		0
30	Республика Башкортостан	119	118	17	1	1
31	Республика Карелия	19	19	2		0
32	Республика Крым	82	82	2		0
33	Республика Марий Эл	1	1	1		0
34	Республика Саха (Якутия)	1	1	1		0
35	Республика Хакасия	58	57	7	1	1
36	Ростовская область	7	3	2	4	1
37	Рязанская область	1	0	0	1	1
38	Самарская область	422	408	64	14	6
39	Саратовская область	2	2	1		0
40	Сахалинская область	35	35	4		0
41	Свердловская область	2	2	2		0
42	Смоленская область	8	6	1	2	2
43	Ставропольский край	20	19	9	1	1
44	Тамбовская область	1	0	0	1	1
45	Тверская область	23	6	4	17	1
46	Тульская область	66	34	7	32	3
47	Тюменская область	56	42	12	14	5
48	Удмуртская	135	134	7	1	1

	Республика					
49	Ульяновская область	65	2	2	63	4
50	Хабаровский край	31	30	3	1	1
51	Ханты-Мансийский автономный округ	1	1	1		0
52	Ханты-Мансийский автономный округ-Югра	33	32	3	1	1
53	Челябинская область	61	59	3	2	1
54	Чувашская Республика	15	12	9	3	3
55	без указания КИ	5				
	ИТОГО	3230	2501	428	724	126

Отделом дисциплинарной ответственности установлены нарушения, допущенные кадастровыми инженерами-индивидуальными предпринимателями, как в части соблюдения сроков передачи актов согласования местонахождения границ земельных участков в орган кадастрового учета, установленных приказом Минэкономразвития № 363, так и в части содержания актов.

По результатам рассмотрения Отделом дисциплинарной ответственности 64 раза выносились решения о применении мер дисциплинарного воздействия к нарушителям. 50 предупреждения в результате нарушения сроков передачи актов согласования границ и 14 замечаний преимущественно в результате нарушения 82 Приказа Минэкономразвития № 921.

ПРИМЕНЕНИЕ МЕР ДИСЦИПЛИНАРНОГО ВОЗДЕЙСТВИЯ за 2018 год

В течение отчетного периода отделом дисциплинарного воздействия проведено **109** заседаний по рассмотрению вопросов о применении к кадастровым инженерам-членам Ассоциации меры дисциплинарного воздействия на основании результатов проведения плановых и внеплановых проверок, а также на основании информации о нарушениях, направленной в Ассоциацию и не требующую проведения проверки.

88 раз выносилось решение о применении меры дисциплинарного воздействия – **«рекомендация Президиуму об исключении из Ассоциации».**

Основаниями для принятия решений являлось:

- неоднократное нарушение Федерального закона «О кадастровой деятельности», что в соответствии с п. 2 части 13 статьи 29 является нарушением требований к членству в саморегулируемой организации кадастровых инженеров - 2 КИ (многочисленные жалобы о введении в заблуждение заказчиков, не устранение нарушений, ставших причинами приостановок и отказов.
- отсутствие действующего договора страхования гражданской ответственности нарушение п. 7 части 2 статьи 29 221-ФЗ - 21 КИ.
- неоднократно нарушался п. 6 части 2 статьи 29.1 Федерального закона от 24.07.2007 № 221-ФЗ «О кадастровой деятельности», а также пункта 3.5, подпункта 4, пункта 5.4, пункт 5.5 Правил профессиональной этики членов Ассоциации (постановка на учет более 100 отсутствующих объектов капитального строительства)
- п. 9 части 15 статьи 29 Федерального закона от 24.07.2007 № 221-ФЗ «О кадастровой деятельности». Нарушение требований, установленных п. 3 части 13 статьи 29 221-ФЗ (порядок оплаты членский взносов)

К кадастровым инженерам-членам Ассоциации 45 раз применялась мера дисциплинарного воздействия- замечание в ходе рассмотрения информации, направленной с обращениями управлений Росреестра по результатам геоконтроля.

В целях снижения количества ошибок и нарушений, допущенных кадастровыми инженерами при подготовке межевого и/или технического плана Отделом дисциплинарной ответственности четыре раза проведено дополнительное повышение квалификации в части обеспечения достоверности сведений о координатах пунктов использованной исходной геодезической основы, состоянии геодезических пунктов, средствах и методах измерений, соблюдения требований к точности определения координат характерных точек границ земельных участков и объектов капитального строительства в форме вебинаров.

Таблица 5
Данные о применении Ассоциацией мер дисциплинарного воздействия
в 2018 году

№	Регион	Замечание	Предупреждение	Предписание об устранении	Рекомендация Президиуму об исключении из Ассоциации
1	Амурская область	8			2
	Архангельская область и НАО				3
2	Белгородская область	3	1		
3	Брянская область	1			
4	Владимирская область	2	4		
5	Волгоградская область		2		1
7	Воронежская область	7	9	1	2
8	г.Москва	5	1	1	7
9	г.Санкт-Петербург				3
	Иркутская область		2		2
	Ивановская область	1	1		
10	Калининградская область	2	6		1
	Кабардино-Балкарская Республика			1	
11	Калужская область		3	1	
	Камчатский край				1
2	Костромская область		1		
13	Краснодарский край	22	8	2	8
14	Красноярский край	6	3	2	2
15	Курганская область	4	1	1	1
	Курская область	1			1
16	Ленинградская область				1
17	Липецкая область	2	3		
18	Московская область	7	9	1	4
19	Нижегородская область	6	12		3
20	Оренбургская область	4	5		
	Омская область				2
21	Орловская область		2		1
22	Пензенская область		1		
	Пермский край	1			
23	Приморский край	18	12	1	5
	Республика Адыгея	1			

24	Республика Башкортостан	2	1		5
	Республика Дагестан	1			
	Республика Калмыкия				1
25	Республика Крым	1	6		1
26	Республика Тыва	3	2	1	3
	Республика Саха (Якутия)				5
27	Республика Хакасия	1			
28	Ростовская область	1	1		1
29	Рязанская область	1			
30	Самарская область	2	7	1	6
31	Саратовская область			1	
32	Сахалинская область				2
33	Свердловская область				
34	Смоленская область		1		
	Ставропольская область		1		1
35	Тамбовская область		2		
36	Тверская область		2		1
37	Тульская область		9		1
38	Тюменская область	1	3		
39	Удмуртская Республика	3	1	1	3
40	Ульяновская область	1	2		
41	Хабаровский край		4	1	1
	Ханты-Мансийский АО - Югра	1			
42	Челябинская область	2	1		
43	Чувашская Республика		1		3
44	Ямало-Ненецкий автономный округ	1			1
45	Ярославская область	1	2	1	3
	ИТОГО	360	123	17	88